

## Iskanje parcel in izvoz seznama lastnikov parcel

Kako v izbrani katastrski občini poiskati točno določeno parcelo smo si ogledali v nasvetu: **Kako poiskati parcelo in izpisati poročilo o parceli** ([povezava](#)). V nadaljevanju pa si bomo ogledali, kako v izbrani katastrski občini poiskati več parcel hkrati ter nato v »Excel« izvoziti seznam lastnikov teh parcel.

### VNOS SEZNAMA ISKANIH PARCEL

1. Kot interni ali javni uporabnik se prijavimo v PISO Spletni pregledovalnik.
2. v izbirniku v zavihku »iskanje« pri iskalnem polju »nepremičnine« ohranimo privzeto vrednost (»zemljiški kataster«) (1). S seznama katastrskih občin izberemo katastrsko občino po šifri KO ali pa po nazivu KO (2) ter izberemo možnost »vnos seznama« (3).

datum	naslov
23. julij 2013	<b>KAKO poiskati točno določen cestni odsek in stac</b>
19. julij 2013	<b>Novosti pri delu s parcelami</b>
17. julij 2013	<b>KAKO si ogledati trenutno vsebino prikaza v 3D na</b>
12. julij 2013	<b>Nov sloj komunalnih čistilnih naprav</b>
10. julij 2013	<b>Prenova tem.sklopa NEPREMIČNINE</b>

3. V tekstovnem prikazu pod karto se prikaže podatek o katastrski občini (1) in vnosno polje, v katerega vpišemo številke iskanih parcel (2) in kliknemo na ikono »išči« (3).

katastrska občina, številka, vnos seznama  
239 krapje

lastnik

išči samo lastnike v izbrani katastrski občini

prebivalec

cestni odsek, stacionaža

pomembnejše storitve

gradnja stavb

poslovni subjekt

išči samo subjekte v območju prikaza

geoprostor.net

Seznam parcel

katastrska občina: 239-KRAPJE

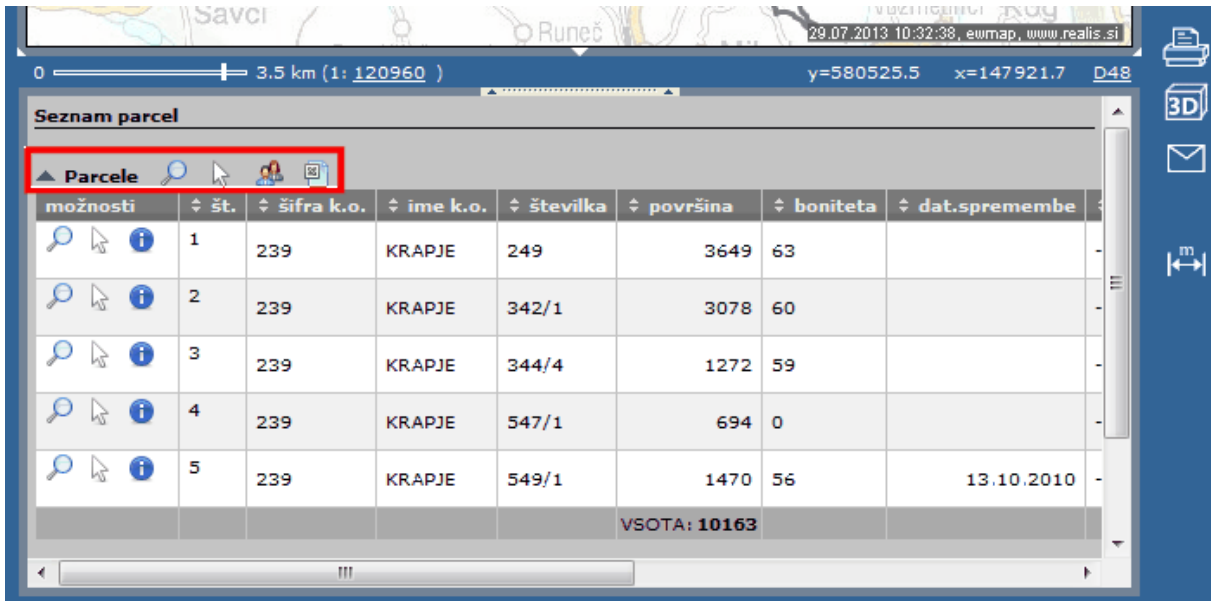
vnesi seznam parcel (npr. "1/1, \*123/6, 256"):











249,342/1,344/4,549/1,547/1



išči

© PISO - LJUTOMER, čas prikaza: 28. juli 2013, 9:51:16

4. Izpiše se nam seznam vseh iskanih parcel, ki jih lahko poljubno označujemo in izbiramo, celoten seznam izvozimo v »Excel« ali izvozimo seznam lastnikov parcel (zgolj interni uporabniki).

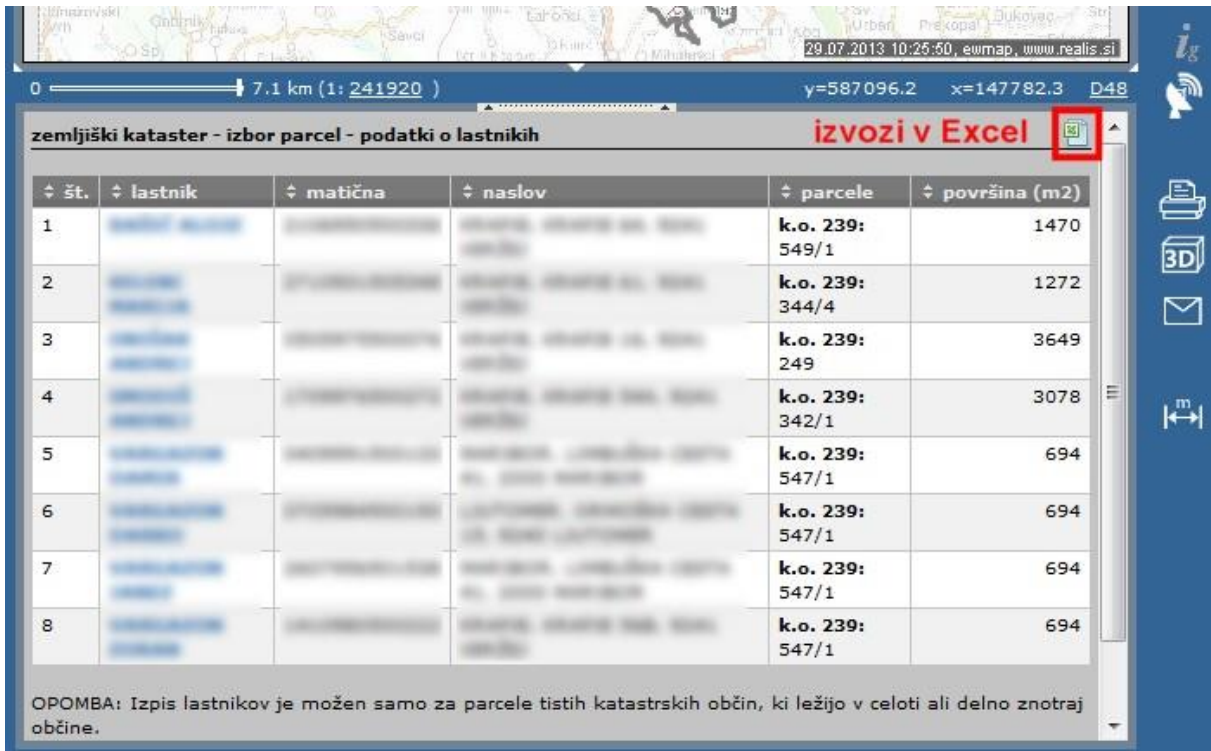


možnosti	št.	šifra k.o.	ime k.o.	številka	površina	boniteta	dat.spremembe
 	1	239	KRAPJE	249	3649	63	
 	2	239	KRAPJE	342/1	3078	60	
 	3	239	KRAPJE	344/4	1272	59	
 	4	239	KRAPJE	547/1	694	0	
 	5	239	KRAPJE	549/1	1470	56	13.10.2010
<b>VSOTA: 10163</b>							

**OPOMBA:** v primeru, da smo v izbor pozabili dodati eno ali več parcel iz iste katastrske občine oziroma želimo v izbor dodati še seznam parcel, ki se nahajajo v drugi katastrski občini, jih dodamo tako, da ponovimo **2.** korak, vnesemo seznam manjkajočih parcel oziroma parcel v drugi KO ter kliknemo na ikono »išči«. Izpiše se nam seznam teh parcel. V izbor vseh iskanih parcel jih dodamo tako, da ob držanju tipke »SHIFT« kliknemo na ikono  (»izberi vse«) v naslovu seznama parcel. Vse iskane parcele (vključno s pozabljenimi oziroma novimi v drugi KO) se nam na karti označijo/obarvajo. Sedaj v orodni vrstici kliknemo na ikono  (»Geometrijska poizvedba«) in v tekstovnem prikazu se nam izpišejo rezultati geometrijske poizvedbe -> seznam vseh iskanih parcel vključno s pozabljenimi oziroma s parcelami, ki se nahajajo v drugi katastrski občini.

## 🔒 (INTERNO) IZVOZ SEZNAMA LASTNIKOV ISKANIH PARCEL

1. S klikom na ikono 🧑🏫 ob nazivu preglednice »Parcele« se nam izpiše seznam lastnikov izbranih parcel. Po želji lahko seznam izvozimo v »Excel«, ga naprej obdelujemo ter uporabljamo za različne namene in potrebe\*.



The screenshot shows a web interface for the 'zemljiški kataster' (land register). At the top, there is a map and a search bar. Below the map, a table titled 'zemljiški kataster - izbor parcel - podatki o lastnikih' is displayed. The table has columns for 'št.' (number), 'lastnik' (owner), 'matična' (municipality), 'naslov' (address), 'parcele' (parcels), and 'površina (m2)' (area). The table contains 8 rows of data. A red box highlights the 'izvozi v Excel' button in the top right corner of the table area. Below the table, there is a note: 'OPOMBA: Izpis lastnikov je možen samo za parcele tistih katastrskih občin, ki ležijo v celoti ali delno znotraj občine.'

št.	lastnik	matična	naslov	parcele	površina (m2)
1				k.o. 239: 549/1	1470
2				k.o. 239: 344/4	1272
3				k.o. 239: 249	3649
4				k.o. 239: 342/1	3078
5				k.o. 239: 547/1	694
6				k.o. 239: 547/1	694
7				k.o. 239: 547/1	694
8				k.o. 239: 547/1	694

\*Primer nadaljnje uporabe izvoženih podatkov o lastnikih parcel (avtomatizirano tiskanje naslovov/kuvert za poštno pošiljanje) se nahaja na povezavi: [Avtomatizirano tiskanje naslovov na kuverte](#)